



Plangebied



Plangebiedgrens

Bestemmingen

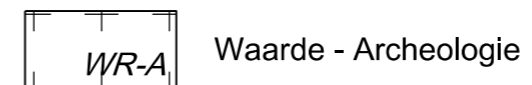


Tuin

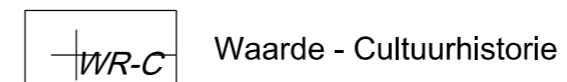


Wonen

Dubbelbestemmingen



Waarde - Archeologie



Waarde - Cultuurhistorie

Functieaanduidingen



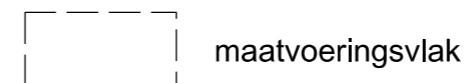
specifieke vorm van waarde - 3

Bouwvlak



bouwvlak

Maatvoeringaanduidingen

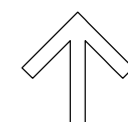


maatvoeringsvlak



maximum goothoogte (m), maximum bouwhoogte (m)

wijzigingsplan
Westbeemster, Wormerweg 17
 verbeelding



IDN: NL.IMRO.0370.2018BPWormerweg17-ON01
 status: ontwerp
 datum: 05-10-2017
 schaal: 1:1000
 papierformaat: A3 (420x297 mm)
 blad: 1 van 1

